



ФОРМИРОВАНИЕ  
КОМФОРТНОЙ  
ГОРОДСКОЙ СРЕДЫ

ЖИЛЬЕ  
И ГОРОДСКАЯ СРЕДА

НАЦИОНАЛЬНЫЕ  
ПРОЕКТЫ  
РОССИИ

# ДИЗАЙН ПРОЕКТ

**«Благоустройство общественной территории Сквер по ул. Новотерская  
п. Новотерский Минераловодского городского округа»**

МЕСТОПОЛОЖЕНИЕ: Минераловодский городской округ,  
ул. Новотерская п. Новотерский.

# СОДЕРЖАНИЕ

---

## РАЗДЕЛ 1. СВОДНАЯ ИНФОРМАЦИЯ О ТЕРРИТОРИИ

1. СИТУАЦИОННЫЙ ПЛАН УЧАСТКА.....	3
2. ОТЧЕТ О РЕЗУЛЬТАТАХ СОЦИОЛОГИЧЕСКОГО ОПРОСА.....	4-9

## РАЗДЕЛ 2. ПРОЕКТНЫЕ РЕШЕНИЯ

1. ГЕНЕРАЛЬНЫЙ ПЛАН УЧАСТКА.....	10
2. СХЕМА ДОРОЖНОЙ СЕТИ С ОТОБРАЖЕНИЕМ ПЕШЕХОДНЫХ И ИНЫХ СВЯЗЕЙ.....	11
3. СХЕМА ОЗЕЛЕНЕНИЯ.....	12
4. СХЕМА ЭЛЕМЕНТОВ ОСВЕЩЕНИЯ.....	13

## РАЗДЕЛ 3. ВИЗУАЛЬНЫЙ ОБРАЗ

1. ФОТОФИКСАЦИЯ СУЩЕСТВУЮЩЕГО СОСТОЯНИЯ ТЕРРИТОРИИ.....	14
2. СХЕМАТИЧЕСКИЕ ВИЗУАЛИЗАЦИИ.....	15
3. СРЕДОВЫЕ ВИЗУАЛИЗАЦИИ.....	16-25
4. ИЗОБРАЖЕНИЯ МАЛЫХ АРХИТЕКТУРНЫХ ФОРМ И ДРУГИХ ЭЛЕМЕНТОВ БЛАГОУСТРОЙСТВА.....	26

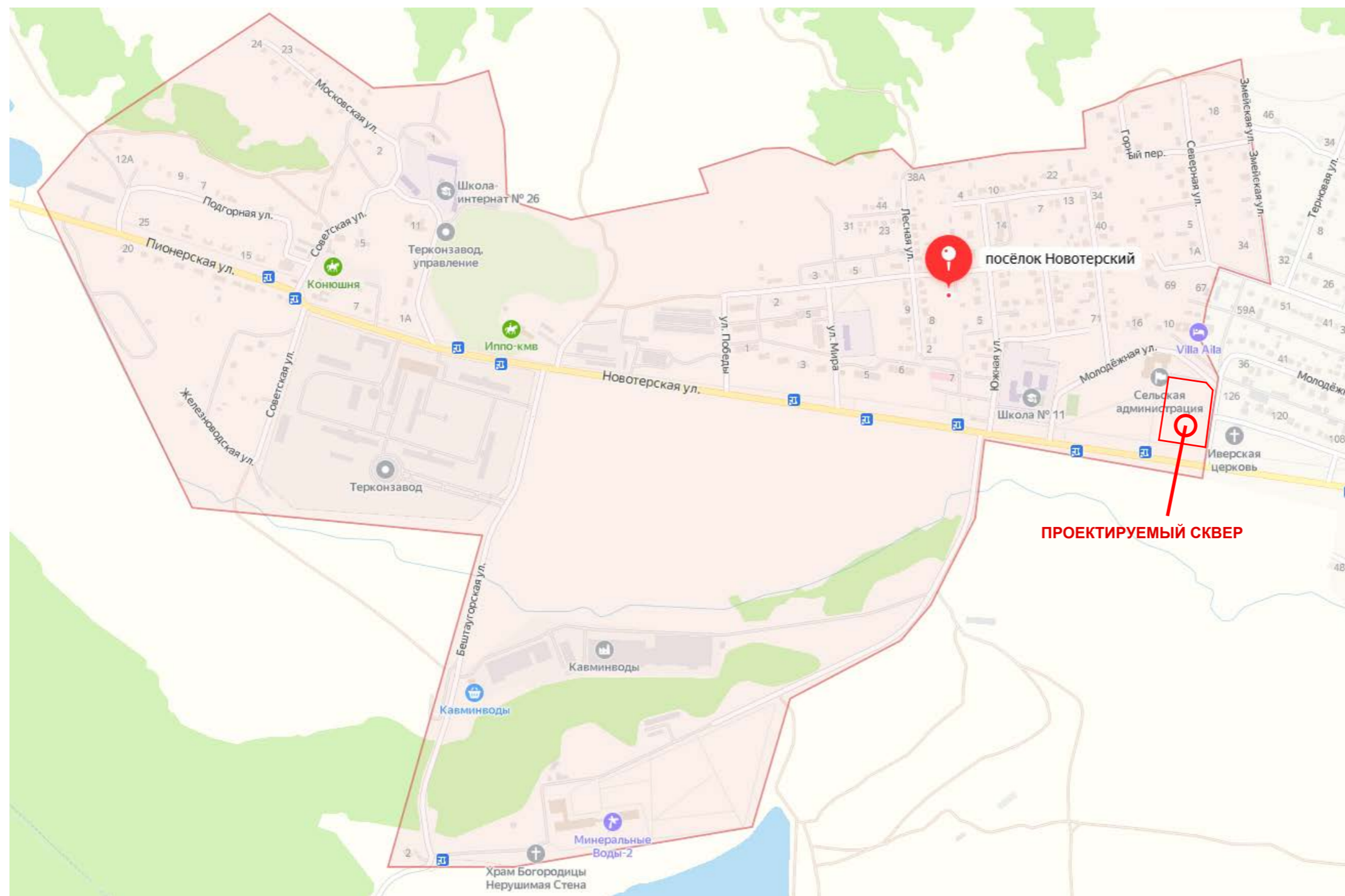
## РАЗДЕЛ 4. ПОЯСНИТЕЛЬНАЯ ЗАПИСКА

1. СВЕДЕНИЯ ОБ ОБЪЕКТЕ.....	27
2. ЗАДАЧИ РАЗВИТИЯ ТЕРРИТОРИИ.....	27
3. КРАТКАЯ ХАРАКТЕРИСТИКА ОБЪЕКТА.....	28
4. ТЕХНОЛОГИЧЕСКИЕ И КОНСТРУКТИВНЫЕ РЕШЕНИЯ.....	28
5. ОПИСАНИЕ СОЦИОКУЛЬТУРНОЙ МОДЕЛИ ИСПОЛЬЗОВАНИЯ ТЕРРИТОРИИ И СОБЫТИЙНОЙ ПРОГРАММЫ ОБЪЕКТА С УЧЕТОМ КРУГЛОГОДИЧНОГО ЕГО ИСПОЛЬЗОВАНИЯ.....	29-31
6. ОСНОВНЫЕ ТЕХНИКО ЭКОНОМИЧЕСКИЕ ПОКАЗАТЕЛИ ПРОЕКТА.....	32



# ПРЕДПРОЕКТНЫЙ АНАЛИЗ И СВОДНАЯ ИНФОРМАЦИЯ О ТЕРРИТОРИИ

## "СИТУАЦИОННЫЙ ПЛАН УЧАСТКА И ТЕРРИТОРИИ ПРИМЫКАЮЩИХ КВАРТАЛОВ" М 1:10000



# ПРЕДПРОЕКТНЫЙ АНАЛИЗ И СВОДНАЯ ИНФОРМАЦИЯ О ТЕРРИТОРИИ

## ОТЧЕТ О РЕЗУЛЬТАТАХ СОЦИОЛОГИЧЕСКОГО ОПРОСА

Отчет по проведенному социологическому опросу жителей Минераловодского городского округа - "О выявлении отношения населения Минераловодского городского округа к объекту благоустройства: Сквер по ул. Новотерская п. Новотерский"

### АКТУАЛИЗАЦИЯ ПРОБЛЕМЫ

Благоустройство округа предполагает совокупность работ и мероприятий, осуществляемых для создания здоровых, удобных и культурных условий жизни населения на территории округа.

### Задачи

- определить степень удовлетворенности населения качеством работ, направленных на благоустройство и озеленение округа;
- определить степень важности благоустройства округа для населения;
- определить готовность населения участвовать в работах по благоустройству и озеленению округа; **Метод исследования** - социологический опрос

### Анализ социологического исследования

В период с 08.06.23г. по 28.06.23г. был проведен опрос общественного мнения на тему - благоустройство Минераловодского городского округа. Респондентам было предложено ответить на 11 вопросов анкеты "О выявлении отношения населения Минераловодского городского округа к объекту благоустройства: Сквер по ул. Новотерская п. Новотерский". Если перечисленные варианты ответов не отражали в полной мере мнение респондентов, им было предложено вписать свои варианты.

### АНКЕТА

**АНКЕТА СОЦИОЛОГИЧЕСКОГО ОПРОСА**  
«О выявлении отношения населения Минераловодского городского округа к объекту благоустройства: Сквер по ул. Новотерская п. Новотерский»

Дорогие жители! Администрация Минераловодского городского округа проводит данный опрос с целью узнать мнение жителей к объекту благоустройства Сквер по ул. Новотерская п. Новотерский. Анкета является анонимной (ваши данные не будут переданы). Необходимо выбрать один вариант ответа на каждый вопрос и отметить его.

**1. Ваш пол**  
 Мужской  
 Женский

**2. Ваш возраст**  
 от 16 до 29  
 30-39  
 40-49  
 50-59  
 60 и старше

**3. Предпочитаете ли вы отдыхать в сквере?**  
 Да, люблю отдыхать в сквере  
 Нет, предпочитаю отдыхать в парке, на набережной, в сквере  
 Нет, предпочитаю отдыхать в сквере, на набережной, в сквере  
 Не знаю  
 Другое (укажите) \_\_\_\_\_

**4. Какое место предпочитаете сквер или скверный дворик?**  
 Скверный дворик  
 Сквер  
 Скверный дворик  
 Сквер  
 Другое (укажите) \_\_\_\_\_

**5. Предпочитаете ли вы скверный дворик или скверный дворик?**  
 Да, люблю скверный дворик  
 Нет, предпочитаю сквер  
 Нет, предпочитаю скверный дворик  
 Не знаю  
 Другое (укажите) \_\_\_\_\_

**6. Как вы оцениваете экологическую ситуацию в скверном дворе?**  
 Хорошая  
 Средняя  
 Плохая

**7. Как вы оцениваете экологическую ситуацию в скверном дворе?**  
 Хорошая  
 Средняя  
 Плохая

**8. Как вы оцениваете экологическую ситуацию в скверном дворе?**  
 Хорошая  
 Средняя  
 Плохая

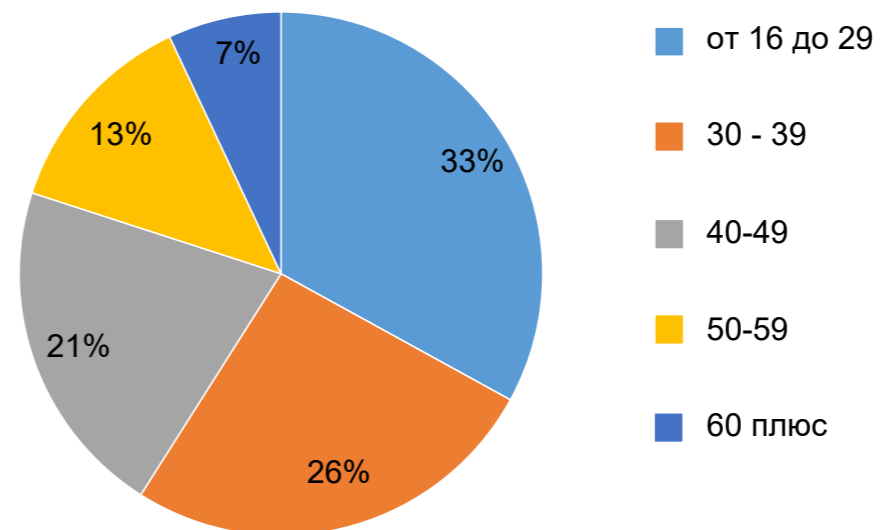
**9. Как вы оцениваете экологическую ситуацию в скверном дворе?**  
 Хорошая  
 Средняя  
 Плохая

**10. Как вы оцениваете экологическую ситуацию в скверном дворе?**  
 Хорошая  
 Средняя  
 Плохая

**11. Как вы оцениваете экологическую ситуацию в скверном дворе?**  
 Хорошая  
 Средняя  
 Плохая

В анкетировании приняли участие жители Минераловодского городского округа в количестве 3415 человек (48 % мужчин, 52 % женщин). Возрастной состав респондентов распределен следующим образом:  
**Диаграмма №1 - Возрастная структура респондентов.**

Диаграмма №1

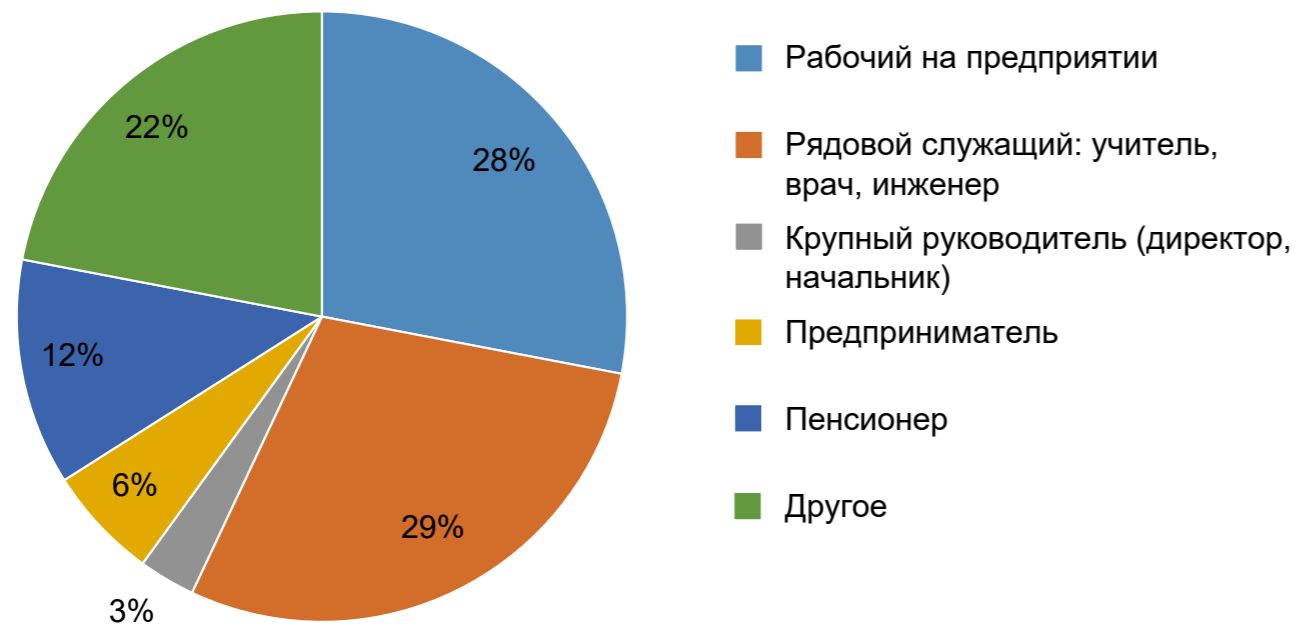




# ПРЕДПРОЕКТНЫЙ АНАЛИЗ И СВОДНАЯ ИНФОРМАЦИЯ О ТЕРРИТОРИИ

Социальный статус респондентов: рядовые служащие, рабочие на предприятии, пенсионеры, и др., проживающие в разных районах Минераловодского городского округа. Результаты отражены в **Диаграмме №2**


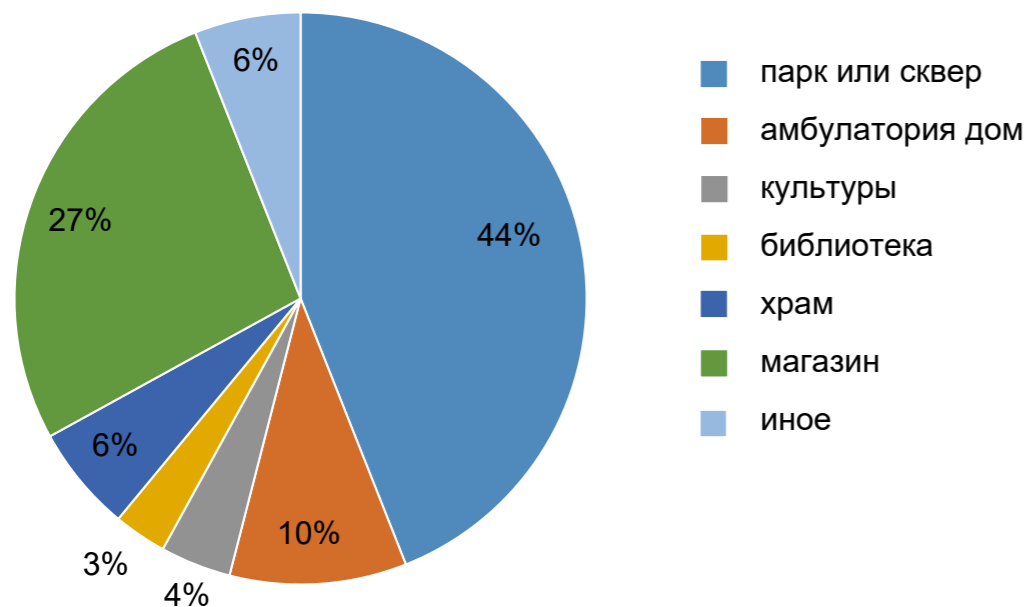
Диаграмма №2



Какие места Минераловодского городского округа Вы считаете наиболее посещаемыми?

Ответы респондентов и результаты представлены в **Диаграмме №3**

Диаграмма №3



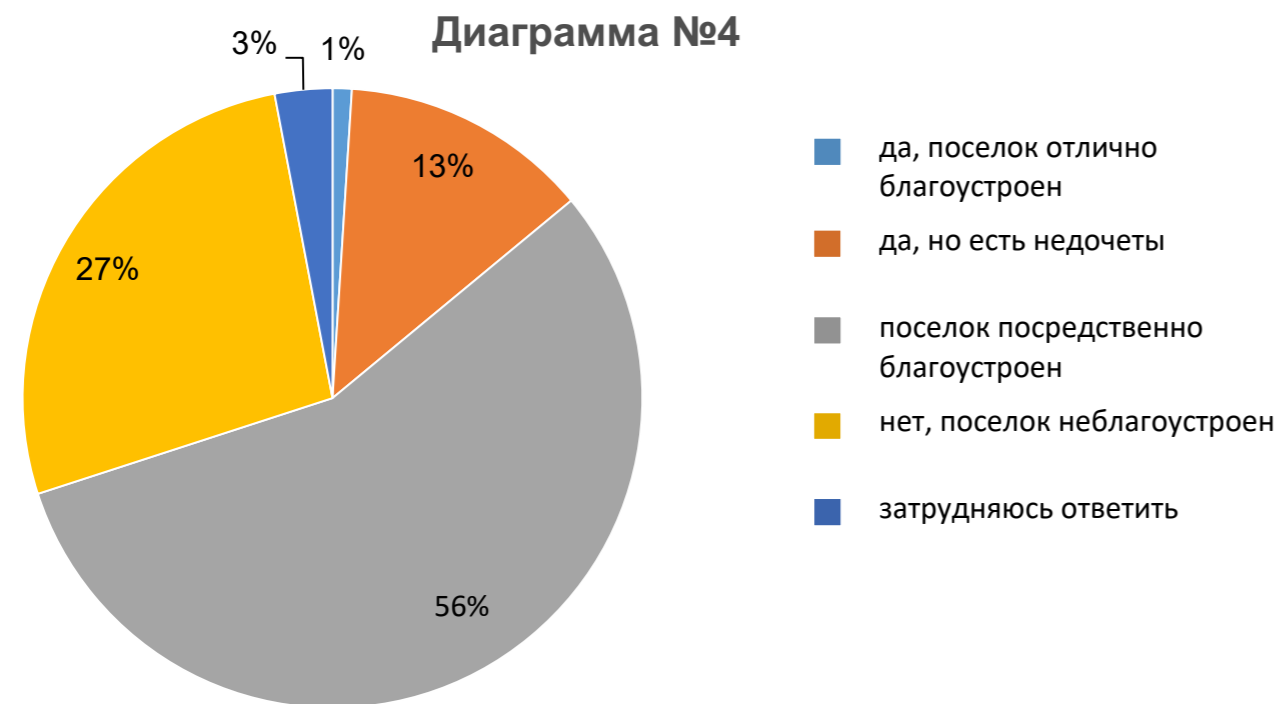


# ПРЕДПРОЕКТНЫЙ АНАЛИЗ И СВОДНАЯ ИНФОРМАЦИЯ О ТЕРРИТОРИИ

## ОТЧЕТ О РЕЗУЛЬТАТАХ СОЦИОЛОГИЧЕСКОГО ОПРОСА

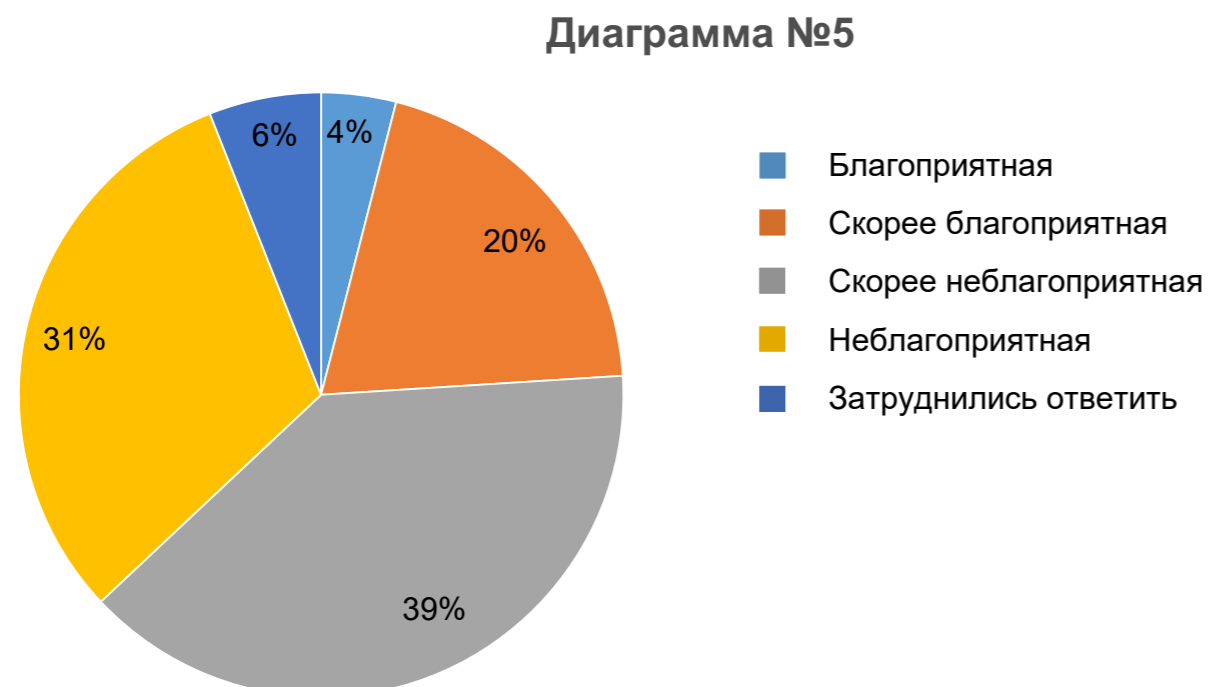
Удовлетворяет ли Вас степень благоустройства поселка Новотерский?

Результаты исследования представлены в **Диаграмме №4**



Как Вы оцениваете экологическую ситуацию городского округа?

Результаты исследования представлены в **Диаграмме №5**



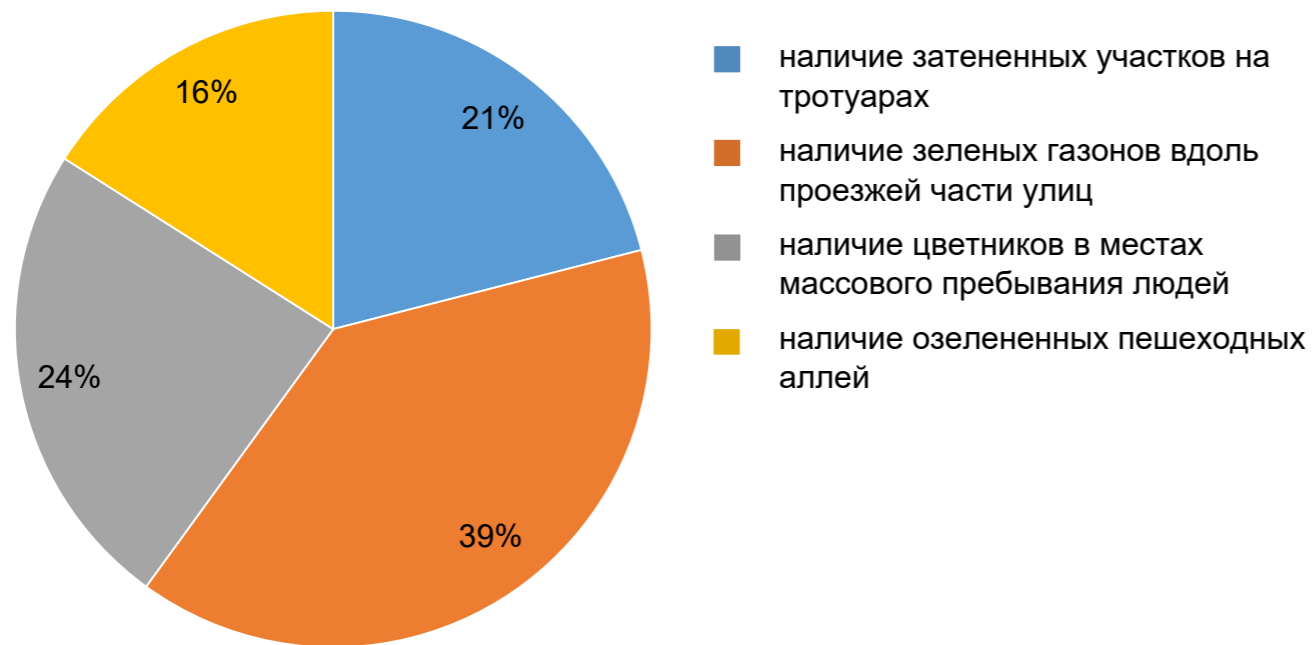


# ПРЕДПРОЕКТНЫЙ АНАЛИЗ И СВОДНАЯ ИНФОРМАЦИЯ О ТЕРРИТОРИИ

## ОТЧЕТ О РЕЗУЛЬТАТАХ СОЦИОЛОГИЧЕСКОГО ОПРОСА

Оценка озеленения застроенных территорий поселка.  
Результаты исследования представлены в **Диаграмме №6**

Диаграмма №6



Что Вас может привлечь в сквер поселка?  
Результаты исследования представлены в **Диаграмме №7**

Диаграмма №7



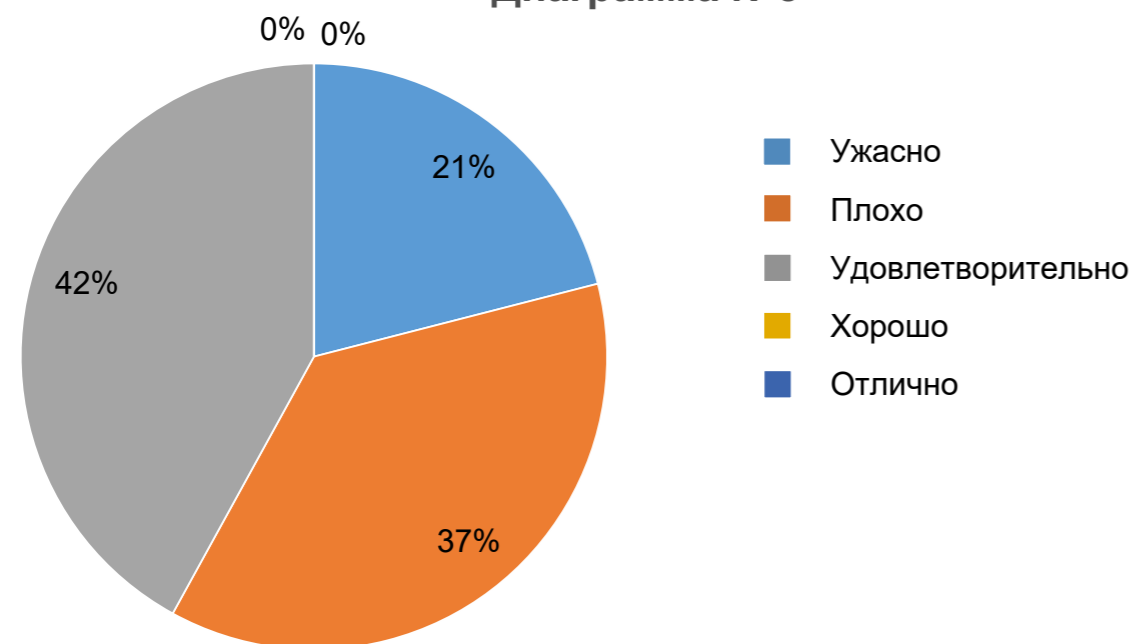


# ПРЕДПРОЕКТНЫЙ АНАЛИЗ И СВОДНАЯ ИНФОРМАЦИЯ О ТЕРРИТОРИИ


## ОТЧЕТ О РЕЗУЛЬТАТАХ СОЦИОЛОГИЧЕСКОГО ОПРОСА

На сегодняшний день как Вы оцениваете внешнее состояние, территории общего пользования сквера?  
Результаты исследования представлены в Диаграмме №8

Диаграмма №8



Как Вы считаете, каких видов деятельности и объектов не хватает на территории будущего сквера?  
В представленном графике видно, что главной задачей благоустройства территории населения считает провести освещение. На второе место ставят оформление цветников и клумб.






# ПРЕДПРОЕКТНЫЙ АНАЛИЗ И СВОДНАЯ ИНФОРМАЦИЯ О ТЕРРИТОРИИ

## ОТЧЕТ О РЕЗУЛЬТАТАХ СОЦИОЛОГИЧЕСКОГО ОПРОСА

**Что Вы считаете главной задачей благоустройства Минераловодского городского округа?**

В представленном графике видно, что главной задачей благоустройства округа население считает благоустройство парков и скверов. На второе место ставят создание детских и спортивных площадок. А также многие респонденты просят обратить внимание властей на ремонт дорог.





# ПРОЕКТНЫЕ РЕШЕНИЯ

## "ГЕНЕРАЛЬНЫЙ ПЛАН УЧАСТКА" М 1:500



### Ведомость МАФ и оборудования

№ п/п	Наименование	Кол-во, шт.	Условное обозначение на схеме	Примечание
1	2	3	4	5
1	Навес WOOD (Вууд)	1		
2	Качели-подвес WOOD (Вууд)	3		
3	Качели городские WOOD (Вууд)	4		
4	Скамья парковая ROW (Роу)	4		
5	Скамья парковая ROW (Роу)	6		
6	Скамья парковая CHOICE SHADOW	14		
7	Скамья парковая CHOICE SHADOW	4		
8	Урна	20		
9	Робиния горка Н-1400	1		
10	Качели (Робиния)	2		
11	Качалка-балансир (Робиния)	1		
12	Качалка на пружине Мотоцикл (Робиния)	2		




# ПРОЕКТНЫЕ РЕШЕНИЯ

## "СХЕМА ПОКРЫТИЙ" М 1:500



### Варианты раскладки плитки



### Ведомость покрытий

№ п/п	Наименование	Кол-во, шт.	Условное обозначение на схеме	Примечание
1	2	3	4	5
1	"Брусчатка" серого цвета	1395,50		
2	"Брусчатка" красного цвета	486,80		
3	"Брусчатка" серого и белого цвета	400,00		
4	Резиновое покрытие синего цвета	106,60		
5	Резиновое покрытие голубого цвета	90,50		
6	Резиновое покрытие желтого цвета	22,20		



# ПРОЕКТНЫЕ РЕШЕНИЯ

## "СХЕМА ОЗЕЛЕНЕНИЯ" М 1:500



Клен красный



Боярышник  
обыкновенный



Ива пурпурная  
Нана



Барбарис Тунберга  
Атропуреа Нана



Ирга канадская "Ламарка"



Бирючина (ligustrum)  
кустарник

### Ведомость зеленых насаждений

№ п/п	Наименование	Кол-во, шт.	Условное обозначение на схеме	Примечание
1	2	3	4	5
1	Клен красный	28		Контейнер: RB/C Высота: 300-350 Состояние: Sol
2	Боярышник обыкновенный	15		Контейнер: C37 Высота: 350-400 Обхват ствола: 8-10
3	Ива пурпурная Нана	39		Контейнер: RB/C40 Высота: 30-50 Диаметр кроны: 50-70
4	Ирга канадская "Ламарка"	17		Контейнер: WRB30 Обхват ствола: 6-8
5	Барбарис Тунберга Атропуреа Нана	75		Контейнер: C7,5
6	Бирючина (ligustrum) кустарник	63		Саженец



# ПРОЕКТНЫЕ РЕШЕНИЯ

## "СХЕМА РАЗМЕЩЕНИЯ ЭЛЕМЕНТОВ ОСВЕЩЕНИЯ" М 1:500

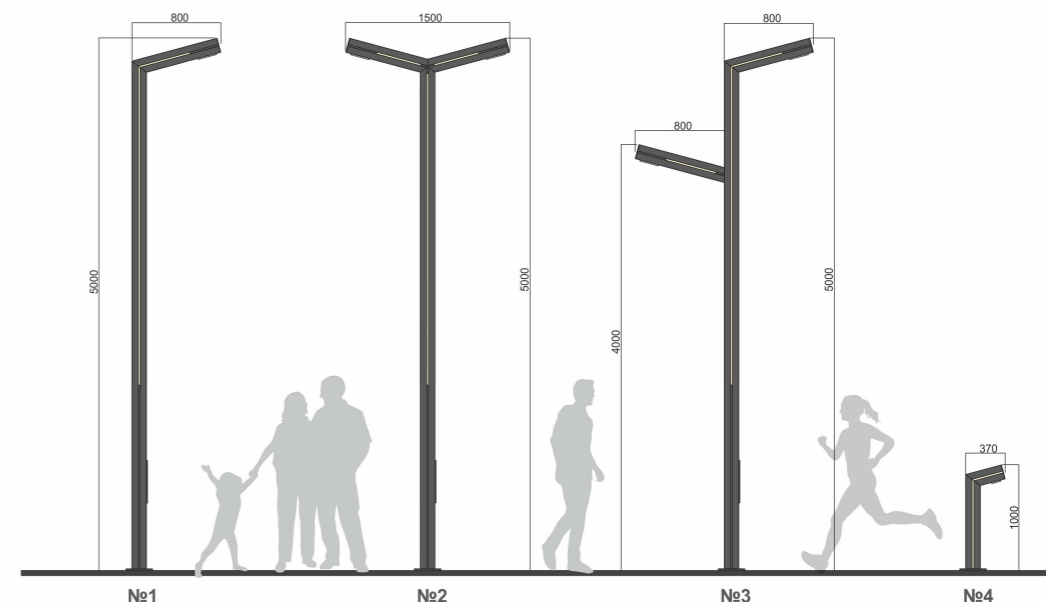


### Ведомость осветительного оборудования

№ п/п	Наименование	Кол-во, шт.	Условное обозначение на схеме	Примечание
1	2	3	4	5
1	Светодиодный парковый светильник высотой 1,2 м	30		
2	Светодиодный парковый светильник высотой 4 м	33		

1. Опора освещения  
Светодиодный парковый светильник Bravo LB-СТУ-4285-65Д  
Высота, мм 1200  
Светодиодный модуль 10Вт  
угол наклона 90 градусов.  
ООО «СТС»

2. Опора освещения  
Светодиодный парковый светильник Bravo LB-СТУ-4153-65Д  
Высота, мм 4000  
Светодиодный модуль 36Вт  
угол наклона 90 градусов.  
ООО «СТС»





# ВИЗУАЛЬНЫЙ ОБРАЗ

## "ФОТОФИКСАЦИЯ СУЩЕСТВУЮЩЕГО СОСТОЯНИЯ ТЕРРИТОРИИ"

Точка фотофиксации 1




Точка фотофиксации 2



Точка фотофиксации 4



Точка фотофиксации 3





**"СХЕМАТИЧЕСКИЕ ВИЗУАЛИЗАЦИИ"**





## ВИЗУАЛЬНЫЙ ОБРАЗ

### "СРЕДОВЫЕ ВИЗУАЛИЗАЦИИ"





## ВИЗУАЛЬНЫЙ ОБРАЗ


### "СРЕДОВЫЕ ВИЗУАЛИЗАЦИИ"





## ВИЗУАЛЬНЫЙ ОБРАЗ

### "СРЕДОВЫЕ ВИЗУАЛИЗАЦИИ"





## ВИЗУАЛЬНЫЙ ОБРАЗ

### "СРЕДОВЫЕ ВИЗУАЛИЗАЦИИ"





## ВИЗУАЛЬНЫЙ ОБРАЗ

### "СРЕДОВЫЕ ВИЗУАЛИЗАЦИИ"





## ВИЗУАЛЬНЫЙ ОБРАЗ

### "СРЕДОВЫЕ ВИЗУАЛИЗАЦИИ"





## ВИЗУАЛЬНЫЙ ОБРАЗ


### "СРЕДОВЫЕ ВИЗУАЛИЗАЦИИ"





## ВИЗУАЛЬНЫЙ ОБРАЗ

### "СРЕДОВЫЕ ВИЗУАЛИЗАЦИИ"





## ВИЗУАЛЬНЫЙ ОБРАЗ

### "СРЕДОВЫЕ ВИЗУАЛИЗАЦИИ"





## ВИЗУАЛЬНЫЙ ОБРАЗ















### "СРЕДОВЫЕ ВИЗУАЛИЗАЦИИ"





# ВИЗУАЛЬНЫЙ ОБРАЗ

## "ИЗОБРАЖЕНИЯ МАЛЫХ АРХИТЕКТУРНЫХ ФОРМ И ДРУГИХ ЭЛЕМЕНТОВ БЛАГОУСТРОЙСТВА"

№ п/п	Изображение	Кол-во, шт.	№ п/п	Изображение	Кол-во, шт.	№ п/п	Изображение	Кол-во, шт.
1		1	6		14	11		1
	Размеры: 18 п/м x 3 000 x 3 000 мм			Размеры: 1 500 x 5 80 x 8 50 мм			Размеры: 3 100 x 9 40 x 1 050 мм	
2		3	7		4	12		2
	Размеры: 1500 x 450 x 1500 мм			Размеры: 1 500 x 5 40 x 4 50 мм			Размеры: 3 20 x 7 90 x 8 00 мм	
3		4	8		20	13		30
	Размеры: 3 000 x 7 00 x 2 500 мм			Размеры: 420 x 420 x 670 мм			Размеры: h 1200 мм	
4		4	9		1	14		33
	Размеры: 5 500 x 1 200 x 7 00 мм			Размеры: 5 970 x 8 020 x 4 120 мм			Размеры: h 4000 мм	
5		6	10		2			
	Размеры: 2 500 x 1 200 x 7 00 мм			Размеры: 3 920 x 2 500 x 2 500 мм				



# ПОЯСНИТЕЛЬНАЯ ЗАПИСКА

## "ОПИСАНИЕ ПРОЕКТНЫХ РЕШЕНИЙ И ИХ СООТВЕТСТВИЯ ПРИОРЕТНЫМ НАПРАВЛЕНИЯМ РАЗВИТИЯ ТЕРРИТОРИИ"

### 1. Введение

Одной из важнейших проблем является улучшение окружающей человека среды и организация здоровых и благоприятных условий жизни.

В решении этой проблемы видное место принадлежит озелененным территориям в виде скверов, бульваров, парков культуры, а также территорий, предназначенных для общего физического развития.

Парк отдыха и физического развития - озелененная территория многофункционального направления рекреационной деятельности с развитой системой благоустройства, предназначенная для массового отдыха и спортивно просветительской деятельности.

Парки отдыха необходимы для организации отдыха населения и проведения разнообразной культурной и физической просветительской работы среди взрослых и детей. Велико и многообразно значение зеленых насаждений в парках, так как они существенно улучшают санитарно-гигиеническую, рекреационную, декоративно-художественную обстановку.

В задачи парка входят: организация разнообразных культурных мероприятий, развлечений, зрелищ, отвечающих запросам различных групп посетителей парка; пропаганда научно просветительских знаний, достижений науки, техники, искусства и литературы, содействие развитию физкультуры и спорта; организация разнообразного отдыха посетителей - активных и пассивных форм.

Сквер будет разработан в целях лучшего использования природных условий для организации отдыха населения. Актуальность разрабатываемого проекта обусловлена тем, что благоустройство и озеленение является важнейшей сферой деятельности. Именно в этой сфере создаются такие условия для населения, которые обеспечивают высокий уровень жизни. Тем самым, создаются условия для здоровой комфортной, удобной жизни как для отдельного человека по месту проживания, так и для всех жителей поселка Новотерский.

Целью данного Дизайн-проекта является разработка проекта благоустройства территории для улучшения качества городской среды и условий проживания жителей Минераловодского городского округа, п. Новотерский. Концепцией развития территории Сквера предполагается рациональная организация отдыха и досуга посетителей, создание функционального зонирования.

### 2. Сведения об объекте

Территория, отведенная на разработку Дизайн-проекта расположена в п. Новотерский в районе Дворца культуры. Данная территория расположена на ул. Новотерской. Выделенная территория свободна от застройки, деревьев и кустарников

Общая площадь выделенной территории составляет 2 501,6 м<sup>2</sup>, что позволяет комплексно сформировать различные зоны для игр и отдыха.

Данная территория по карте функциональных зон является общественно-деловой и интегрирована в крупный пласт зоны застройки индивидуальными жилыми домами, что позволяет точно оценить требования и предпочтения населения близ лежащей территории.

Наряду со свободным пространством, позволяющее комплексные решения на данной территории, парк является центральным звеном

Многие горожане считают первоочередной задачей благоустройство данной территории для спорта и отдыха, которые смогут здесь реализовать собственные инициативы и не искать себя подобных задач в соседних районах п. Новотерский.

Территория для разработки Дизайн-проекта расположена в непосредственной близости от Дворца культуры.

На территории парка рельеф спокойный и разница отметок от крайних точек территории составляет 1м, что позволяет сформировать целостную структуру без ступеней и подпорных стен.

### 3. Задачи развития территории

1. Формирование современного, многофункционального пространства общественной территории.
2. Улучшение качества городской среды, повышение эффективности использования существующих городских ресурсов, переосмысление функционального наполнения объекта и территории.
3. Формирование узнаваемого образа города - создание визитной карточки данного квартала.
4. Привлечение в Сквер горожан всех возрастов (детей, молодежи, родителей с детьми, людей старшего возраста) - создание multifunctionальной территории.
5. Создание условий для проведения небольших мероприятий и регулярных событий: мастер-классов, выступлений, тренировок, лекций и др.
6. Сохранение традиций и связь поколений, формирование знания о городе и уважительного отношения к его истории.

## ПОЯСНИТЕЛЬНАЯ ЗАПИСКА

# "ОПИСАНИЕ ПРОЕКТНЫХ РЕШЕНИЙ И ИХ СООТВЕТСТВИЯ ПРИОРЕТЕННЫМ НАПРАВЛЕНИЯМ РАЗВИТИЯ ТЕРРИТОРИИ"

### 3. Краткая характеристика объекта

Проектируемая общественная территория «Благоустройство общественной территории Сквер по ул. Новотерская п. Новотерский Минераловодского городского округа»

Площадь благоустраиваемого участка от всей территории Парка составляет 0,25 Га.

Нормативно-правовая база

- Генеральный план Минераловодского городского округа, утвержденный решением совета депутатов Минераловодского городского округа от 15.12.2017 № 495 (далее - Генеральный план).
- Правила землепользования и застройки Минераловодского городского округа, утвержденные постановлением администрации Минераловодского городского округа от 06.10.2021 № 2086
- Правила благоустройства территории Минераловодского городского округа, утвержденные решением Совета депутатов Минераловодского городского округа Ставропольского края от 2 августа 2017 г. N 441.
- Местные нормативы градостроительного проектирования Минераловодского городского округа
- Дизайн-проект разрабатывается в границах земельного участка с координатами 44.145787, 43.106773 ул. Новотерская п. Новотерский, в районе Дворца культуры

#### *Проблемы территории*

- Существующее покрытие дорожной одежды тротуаров находится в неудовлетворительном состоянии или отсутствует.
- Водоотвод не обеспечен, проектом предусматривается вертикальная планировка территории позволяющая беспрепятственный вывод воды естественным образом за счет рельефа местности посредством продольных и поперечных уклонов.
- Отсутствия освещения.
- Устаревшие малые архитектурные формы.
- Нехватка активности и разнообразия спортивных площадок (устаревшее оборудование).
- Отсутствие подходов к спортивной площадке.

### 4. Технологические и конструктивные решения

Данный дизайн-проект общественной территории п. Новотерский Минераловодского городского округа, разрабатывался в соответствии:

- Федеральным законом от 29.12.2004 №190-ФЗ «Градостроительный кодекс Российской Федерации»
- СП 42.13330.2011 «Градостроительство. Планировка и застройка городских и сельских поселений» актуализированная редакция СНиП 2.07.01-89\*,
- СП 59.13330.2012 «Доступность зданий и сооружений для маломобильных групп населения» актуализированная редакция СНиП 35-01-200.

Дизайн-проект выполнен по принципу комплексного подхода и включает в себя следующие мероприятия:

- Организация зоны отдыха и игр детей с размещением комплексного и локального оборудования
- Устройство озеленения (посев газонов, посадка зеленых насаждений).
- Обустройство наружного освещения территории.
- Установка элементов городской мебели (скамеек, урн для мусора).

Для создания теневых мест на территории парка расположены перголы, а под ними будет размещена уличная мебель, для удобного и комфортного пребывания.

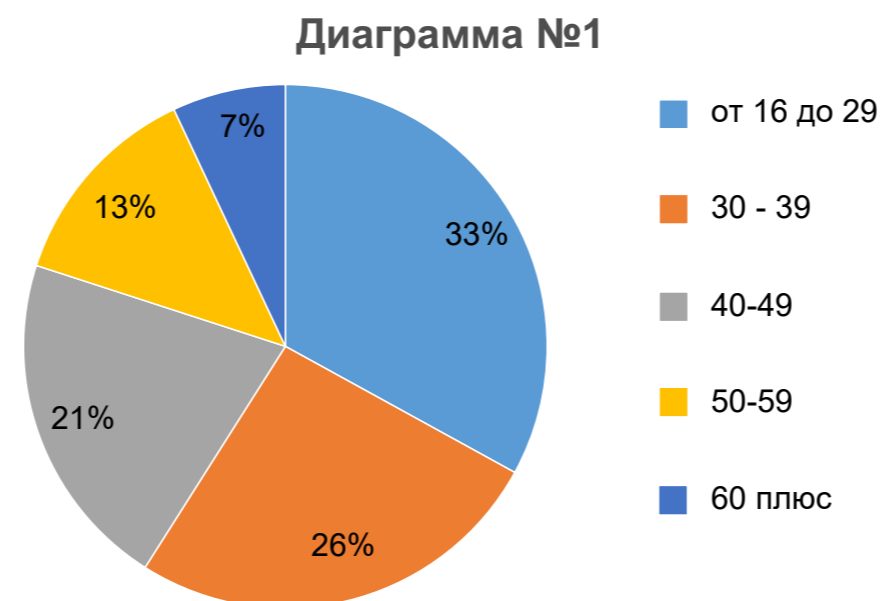


## ПОЯСНИТЕЛЬНАЯ ЗАПИСКА

### "ОПИСАНИЕ СОЦИОКУЛЬТУРНОЙ МОДЕЛИ ИСПОЛЬЗОВАНИЯ ТЕРРИТОРИИ И СОБЫТИЙНОЙ ПРОГРАММЫ ОБЪЕКТА С УЧЕТОМ КРУГЛОГОДИЧНОГО ЕГО ИСПОЛЬЗОВАНИЯ"

В период с 08.06.23г. по 28.06.23г. был проведен опрос общественного мнения на тему - благоустройство Минераловодского городского округа. Респондентам было предложено ответить на 11 вопросов анкеты "О выявлении отношения населения Минераловодского городского округа к объекту благоустройства: Сквер по ул. Новотерская п. Новотерский". В анкетировании приняли участие жители Минераловодского городского округа в количестве 3415 человек (48 % мужчин, 52 % женщин).

Диаграмма №1 - Возрастная структура респондентов





## ПОЯСНИТЕЛЬНАЯ ЗАПИСКА

### "ОПИСАНИЕ СОЦИОКУЛЬТУРНОЙ МОДЕЛИ ИСПОЛЬЗОВАНИЯ ТЕРРИТОРИИ И СОБЫТИЙНОЙ ПРОГРАММЫ ОБЪЕКТА С УЧЕТОМ КРУГЛОГОДИЧНОГО ЕГО ИСПОЛЬЗОВАНИЯ"

Социальный статус респондентов: рядовые служащие, рабочие на предприятии, пенсионеры, и др., проживающие в разных районах Минераловодского городского округа. Результаты отражены в **Диаграмме №2**

Какие места Минераловодского городского округа Вы считаете наиболее посещаемыми? Ответы респондентов и результаты представлены в **Диаграмме №3**

Диаграмма №2

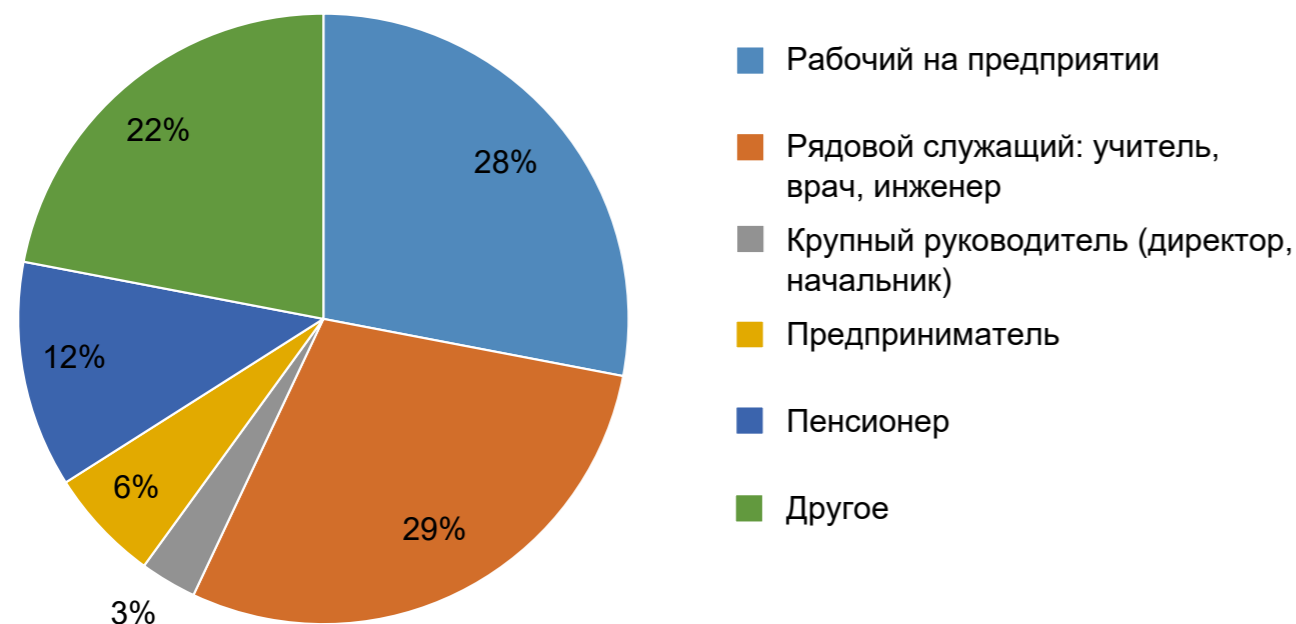
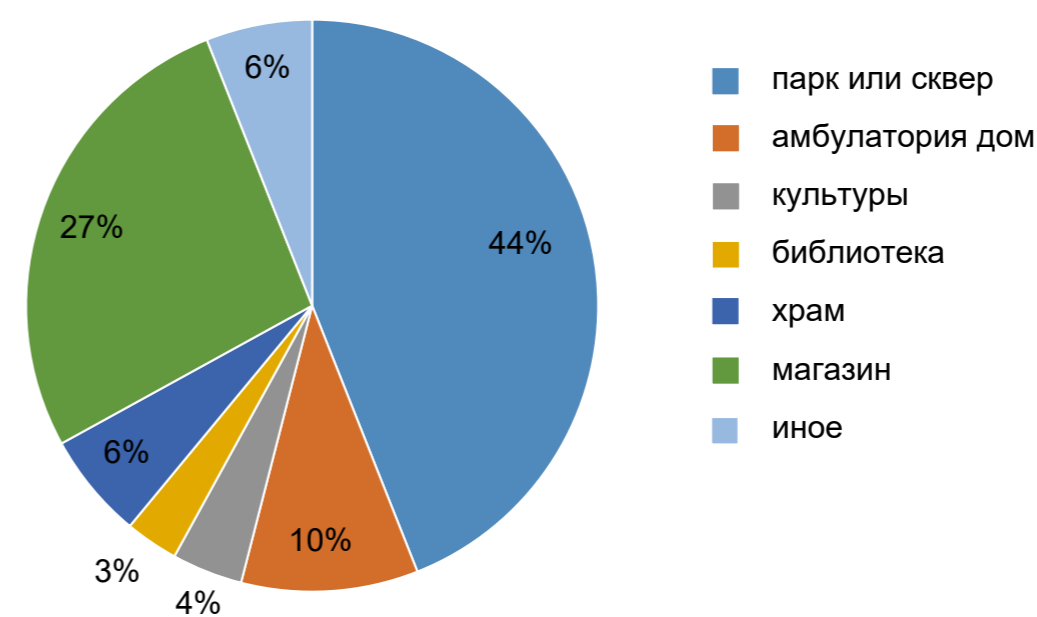


Диаграмма №3



Удовлетворяет ли Вас степень благоустройства поселка Новотерский? Результаты исследования представлены в **Диаграмме №4**

Как Вы оцениваете экологическую ситуацию городского округа? Результаты исследования представлены в **Диаграмме №5**

Диаграмма №4

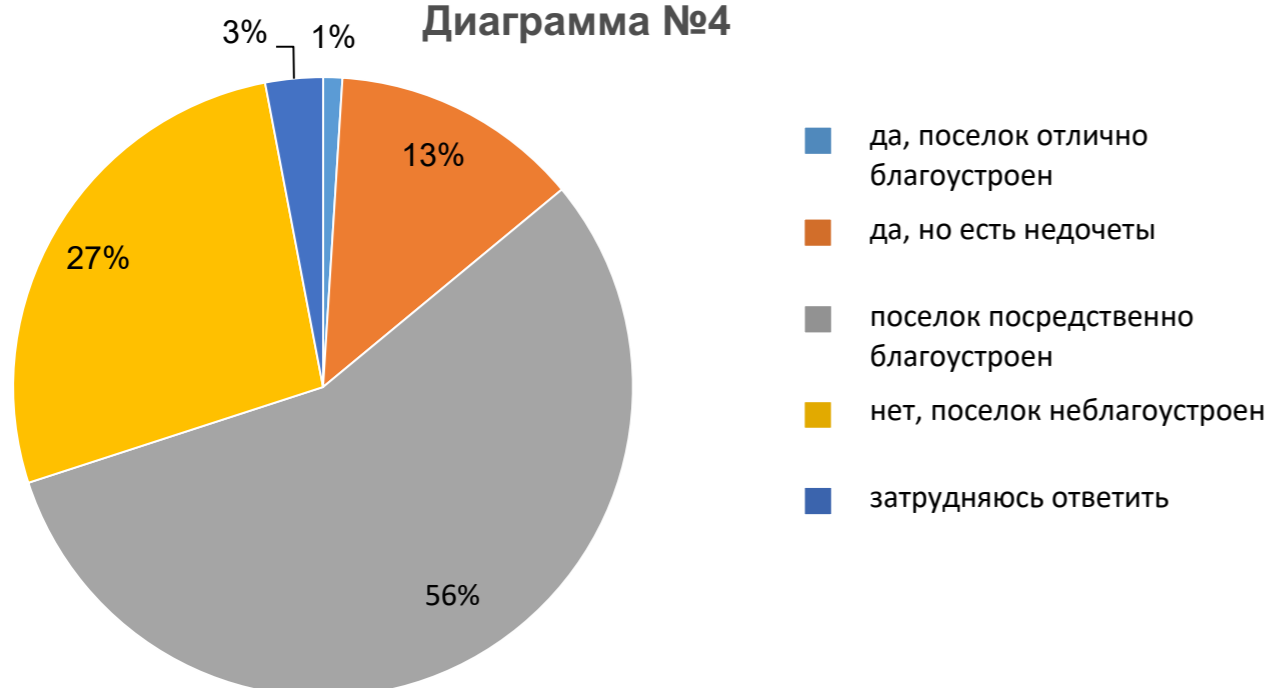
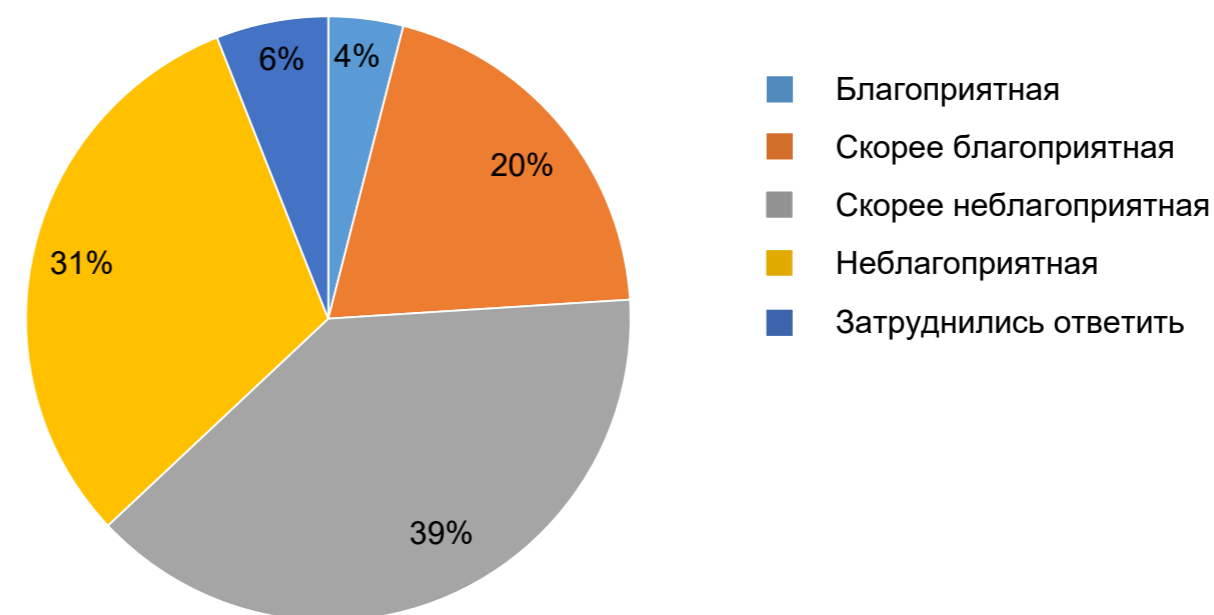


Диаграмма №5



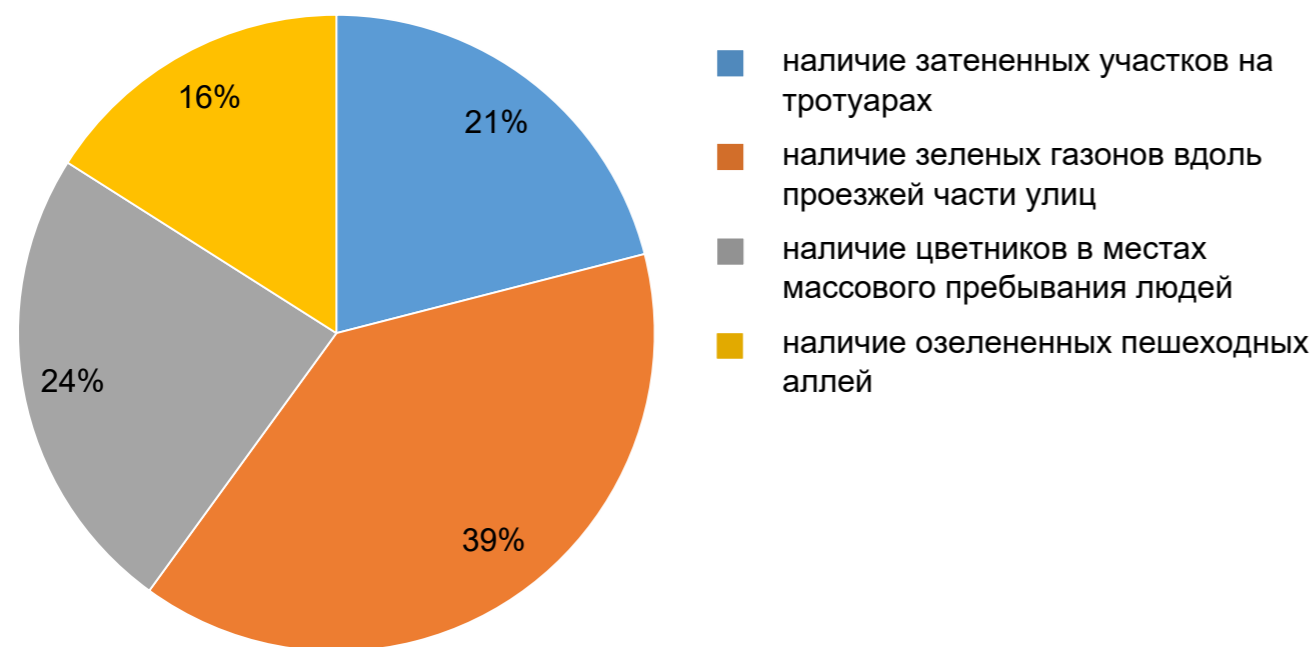


## ПОЯСНИТЕЛЬНАЯ ЗАПИСКА

### "ОПИСАНИЕ СОЦИОКУЛЬТУРНОЙ МОДЕЛИ ИСПОЛЬЗОВАНИЯ ТЕРРИТОРИИ И СОБЫТИЙНОЙ ПРОГРАММЫ ОБЪЕКТА С УЧЕТОМ КРУГЛОГОДИЧНОГО ЕГО ИСПОЛЬЗОВАНИЯ"

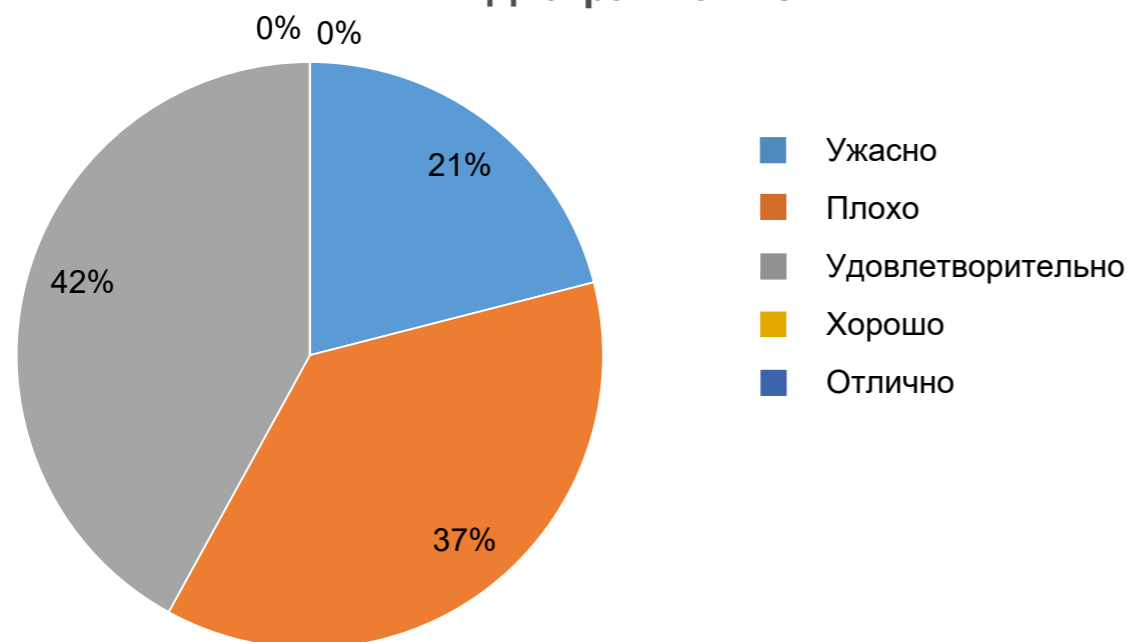
Оценка озеленения застроенных территорий поселка.  
Результаты исследования представлены в **Диаграмме №6**

Диаграмма №6



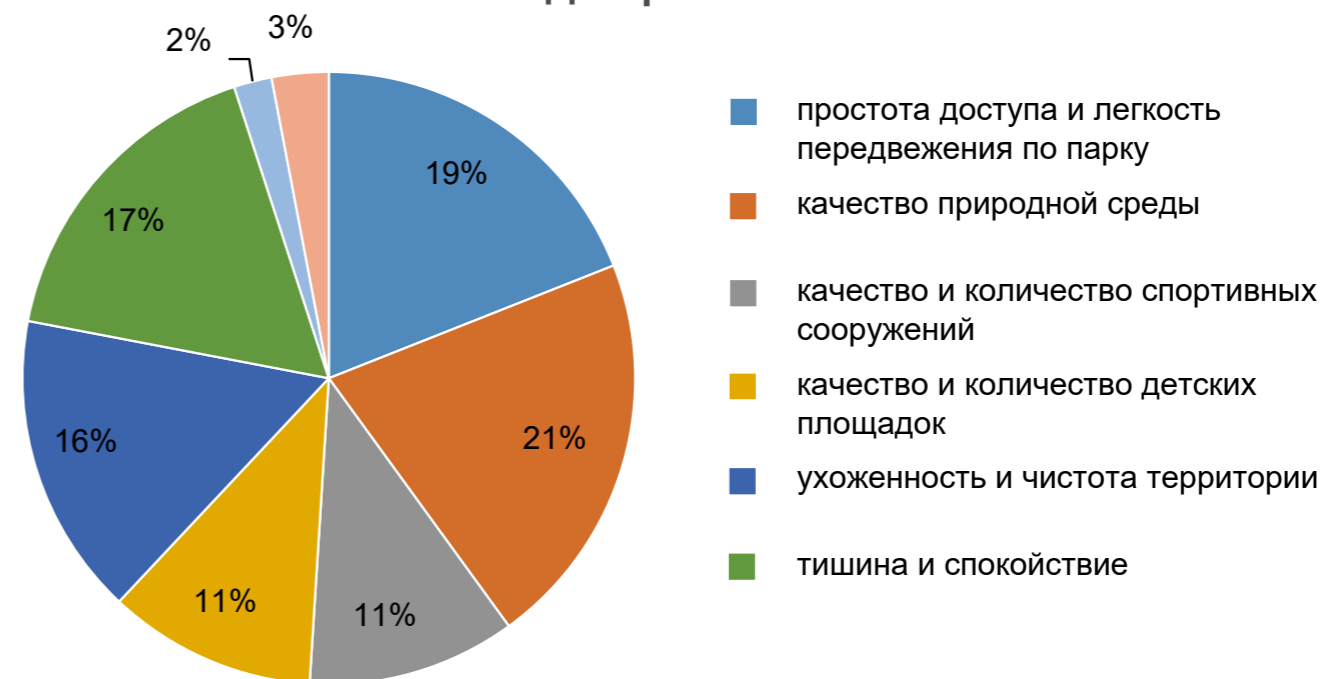
На сегодняшний день как Вы оцениваете внешнее состояние, территории общего пользования сквера?  
Результаты исследования представлены в **Диаграмме №8**

Диаграмма №8



Что Вас может привлечь в сквер поселка?  
Результаты исследования представлены в **Диаграмме №7**

Диаграмма №7



Как Вы считаете, каких видов деятельности и объектов не хватает на территории будущего сквера?  
В представленном графике видно, что главной задачей благоустройства территории населения считает провести освещение. На второе место ставят оформление цветников и клумб.











# ПОЯСНИТЕЛЬНАЯ ЗАПИСКА

## "ОСНОВНЫЕ ТЕХНИКО-ЭКОНОМИЧЕСКИЕ ПОКАЗАТЕЛИ ПРОЕКТА"

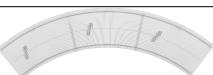







### Ведомость покрытий

№ п/п	Наименование	Кол-во, шт.	Условное обозначение на схеме	Примечание
1	2	3	4	5
1	"Брусчатка" серого цвета	1395,50		
2	"Брусчатка" красного цвета	486,80		
3	"Брусчатка" серого и белого цвета	400,00		
4	Резиновое покрытие синего цвета	106,60		
5	Резиновое покрытие голубого цвета	90,50		
6	Резиновое покрытие желтого цвета	22,20		


### Ведомость зеленых насаждений

№ п/п	Наименование	Кол-во, шт.	Условное обозначение на схеме	Примечание
1	2	3	4	5
1	Клен красный	28		Контейнер: RB/C Высота: 300-350 Состояние: Sol
2	Боярышник обыкновенный	15		Контейнер: C37 Высота: 350-400 Обхват ствола: 8-10
3	Ива пурпурная Нана	39		Контейнер: RB/C40 Высота: 30-50 Диаметр кроны: 50-70
4	Ирга канадская "Ламарка"	17		Контейнер: WRB30 Обхват ствола: 6-8
5	Барбарис Тунберга Атропуреа Нана	75		Контейнер: C7,5
6	Бирючина (ligustrum) кустарник	63		Саженец

### Ведомость МАФ и оборудования

№ п/п	Наименование	Кол-во, шт.	Условное обозначение на схеме	Примечание
1	2	3	4	5
1	Навес WOOD (Вууд)	1		
2	Качели-подвес WOOD (Вууд)	3		
3	Качели городские WOOD (Вууд)	4		
4	Скамья парковая ROW (Роу)	4		
5	Скамья парковая ROW (Роу)	6		
6	Скамья парковая CHOICE SHADOW	14		
7	Скамья парковая CHOICE SHADOW	4		
8	Урна	20		
9	Робиния горка Н-1400	1		
10	Качели (Робиния)	2		
11	Качалка-балансир (Робиния)	1		
12	Качалка на пружине Мотоцикл (Робиния)	2		

### Ведомость осветительного оборудования

№ п/п	Наименование	Кол-во, шт.	Условное обозначение на схеме	Примечание
1	2	3	4	5
1	Светодиодный парковый светильник высотой 1,2 м	30		
2	Светодиодный парковый светильник высотой 4 м	33	